


# VON MÄCHTIGEN ARVEN UND URALTEN EIBEN

## 30 PROZENT LESERRABATT

In den Schweizer Alpen stehen die mächtigsten Arven, Lärchen und Fichten der Welt. Wer hätte gedacht, dass der älteste Baum der Schweiz, eine Eibe, bereits 1500 Jahre alt sein könnte? Wieso gibt es von der Obstsorte «Sept en gueule» (Sieben in einem Maul) nur noch einen einzigen älteren Baum, und wo sind Ulmen mit über zehn Metern Stammumfang geblieben? Warum ist eine der mächtigsten Eschen Europas unbekannt, obschon sie neben einem Bahnhof steht?



Von über 1000 untersuchten Baumriesen der Schweiz werden in diesem bildstarken Werk die mächtigsten, ältesten und kuriossten vorgestellt. Der Leser erfährt von Mythos und Kult über Historie bis zu Forst alles, was er über Bäume wissen möchte, und lernt die «sanften Giganten» von einer neuen, faszinierenden Seite kennen.

Michel Brunner: «Baumriesen der Schweiz», Werd Verlag, 5. erweiterte Auflage 2012, 240 Seiten, 24 x 30,2 cm, Hardcover mit Schutzumschlag, zahlreiche farbige Abbildungen. Als Leserin und Leser von WANDERN.CH erhalten Sie das Buch mit 30 Prozent Rabatt für 41 statt 59 Franken exkl. Versandkosten. Das Angebot ist gültig bis am 6. Juni 2014. Bestellen können Sie mit dem Talon – oder bequemer im Wander-Shop: [www.shop.wandern.ch](http://www.shop.wandern.ch).

### Ihre Bestellkarte

Wander-Shop, Postfach, 7004 Chur, Telefon 081 258 33 31, Fax 081 258 33 40, [www.shop.wandern.ch](http://www.shop.wandern.ch)

Ich bestelle:

Anzahl	Titel	Bestell-Nr.	Preis Fr.
	Baumriesen der Schweiz	629-3	41.-

Name, Vorname:


Abo- oder Gönnernummer:

Adresse:

Datum:


Unterschrift:

Kostenloser Versand innerhalb der Schweiz bei einer Bestellung ab 60 Franken.



### ZWERGE, KOBOLDE UND FEEN

Das Buch stellt 20 überlieferte Sagen aus der Gantrischregion vor und lädt die Leser ausdrücklich dazu ein, die Bilder dieser tiefgründigen Geschichten als Schlüssel zu ungewohnten Naturerlebnissen zu nutzen. Wandervorschläge zu den einzelnen Sagen sowie eine Reihe von praktischen Hinweisen erleichtern die Durchführung von eigenen Streifzügen. «Sagenhafte Wanderungen am Gantrisch», A. Sommer, Weber Verlag 2013, 280 Seiten, 14 x 21 cm, Fr. 31.20\*/39.-, Art.-Nr. 313-6.




### ZWISCHEN RHEINQUELLE UND BODENSEE

Die zauberhafte Greina an der Grenze zum Tessin, die wuchtigen Bergstöcke im Parc Ela und das Wanderparadies um den Säntis im Appenzellerland sind nur einige Beispiele für die

landschaftliche Vielfalt, die das Wanderbuch abdeckt. Die Auswahl der Touren enthält neben Gipfelwanderungen auch attraktive Panoramawege, Seen- und Hüttenwanderungen und richtet sich eher an ambitionierte Wanderer, die auch längere Touren und das hochalpine Ambiente schätzen. Neben detaillierten Routenbeschreibungen, Kartenausschnitten und Höhenprofilen stehen auf der Website des Verlags GPS-Tracks zum Download bereit.

«Ostschweiz – Bündnerland – 55 Touren zwischen Rheinquellen und Bodensee», M. Zahel, Bergverlag Rother 2014, 192 Seiten, 12,5 x 20 cm, Fr. 18.90\*/23.70, Art.-Nr. 083-6.



### WANDERN IM HERZEN DER SCHWEIZ

Von der Flachlandwanderung am Zürichsee bis hin zu den einsamen und alpinen Pfaden im Süden der Region – die 20 Wanderungen, die dieses Buch versammelt, führen dem Wanderer die landschaftliche Vielfalt des Kantons Schwyz vor Augen, erzählt unterwegs Geschichten mitten aus dem Leben und fördert dabei oftmals Überraschendes zutage über das, was die Gegend und ihre Menschen prägt: Mystiker und Mönche, Katastrophenschutz in Zeiten des Klimawandels, traditionelle Bergwirtschaft oder die Erfolgsstory des Schweizer Taschenmessers. Die Wand-

erungen sind von unterschiedlicher Länge und Schwierigkeit. Der Serviceteil gibt Hinweise zu An- und Rückreise mit den öffentlichen Verkehrsmitteln sowie Restaurant- und Übernachtungstipps.

«Schwyz zu Fuss – Wanderungen in den Regionen Einsiedeln, Rigi, Mythen, Muotatal», P. Litscher, Rotpunktverlag 2014, 288 Seiten, 13 x 19 cm, Fr. 30.40\*/38.-, Art.-Nr. 596-3.




### MIT KINDERN UNTERWEGS

Auch ein gewöhnlicher Wanderweg wird bei einer fantasiereichen Gestaltung der Route zum Erlebnispfad. In diesem Buch zeigt der Autor Wege auf zu familienfreundlichen SAC-Hütten und kindgerechten Klettersteigen. Es geht hinein in prähistorische Höhlen, hinauf auf aussichtsreiche Gipfel und hinweg über luftige Leitern und schmale Stege. 30 Touren in den verschiedenen Regionen der Schweiz laden ein, den Rucksack zu packen. Alle Tourenbeschreibungen werden ergänzt durch einen sorgfältig recherchierten Serviceteil und viele Extratipps. Zahlreiche Farbfotos machen Lust und Laune, in die Natur aufzubrechen und sie zu erleben. «Erlebniswanderungen mit Kindern», J. Ihle, Werd Verlag 2010, 3., unveränderte Auflage, 12,5 x 18 cm, Fr. 23.90\*/29.90, Art.-Nr. 604-0.

20%  
RABATT

[www.shop.wandern.ch](http://www.shop.wandern.ch)  
20 Prozent Rabatt auf das ganze Sortiment für Gönner und Abonentinnen\*



### MONTE ROSA, MATTERHORN, COMBINS

In der eindrucksvollen Walliser Hochgebirgswelt führen drei grosse Trekking-Runden jeweils rund um ein berühmtes Bergmassiv: um den gewaltigen Monte Rosa, um das unvergleichliche Matterhorn und um die charismatische Gruppe des Grand Combin. Dieser Wanderführer stellt die mehrtägigen Höhenrouten der Walliser Alpen ausführlich vor. Die Wege und Pfade sind für den normalen Wanderer überwiegend gut beherrschbar; leichtere und anspruchsvollere Etappen halten sich die Waage. Jede Etappe verfügt über einen Tourensteckbrief mit allen Infos, eine ausführliche Wegbeschreibung, ein aussagekräftiges Höhenprofil und detaillierte Kartenausschnitte. GPS-Tracks stehen zum Download bereit. «Walliser Alpen – die grossen Trekking-Runden», M. Zahel, Bergverlag Rother 2013, 160 Seiten, 11,5 x 16,5 cm, ca. Fr. 16.70\*/20.90, Art.-Nr. 427-7.